


**SOCIETA' TRIESTINA SPORT DEL MARE**  
**Associazione Sportiva Dilettantistica**

Organizza la

**1<sup>^</sup> Prova del Campionato  
Sociale 2024  
Domenica 26 maggio 2024  
Area nautica VII— Barcola est**



**Notizie utili:**  
**Campo gara VII—Barcola est**




**I concorrenti dovranno avere:**

- **ottemperato all'iscrizione al "MIPAAF" ed essere in possesso di regolare attestazione;**
- **Regolamento: gare sociali STSM**

**Programma della manifestazione**

<b>Da lunedì 20 maggio a venerdì 25 maggio 2024</b>	<b>Dalle ore 18.00- Alle ore 20.00</b>	<b>Iscrizione e distribuzione del materiale per la gara presso la segreteria della SEDE Nautica della STSM.</b>
<b>DOMENICA 26 MAGGIO-2024</b>	<b>07.00</b>	<b>Ritrovo concorrenti davanti al faro verde della diga vecchia</b>
<b>"</b>	<b>08.00 11.00</b>	<b>INIZIO GARA FINE GARA</b>
<b>"</b>	<b>12.00-12.30  13.15</b>	<b>Consegna pescato e operazioni di pesatura del pescato davanti la sede STSM  Esposizione classifiche e premiazioni</b>
<b>Seguirà un rinfresco c/o la sede sociale STSM.</b>		



## **COMPORAMENTO DURANTE LA GARA:**

Il regolamento gara è quello già comunicato ed esposto sul sito INTERNET e

Nella bacheca della Società.

Direttore di gara sig. **GIORGIO CECOT cell. 348 1312088**


In caso di maltempo la gara verrà rinviata a data da destinarsi.

Tutte le informazioni e aggiornamenti verranno inviate via SMS sul gruppo STSM "DAGHE DE TOGNA"

## **Responsabilità:**

La società organizzatrice non si assume alcuna responsabilità per qualsiasi danno a persone o cose, sia in mare che a terra, prima , durante e dopo la gara. I concorrenti partecipano alla manifestazione a loro rischio e sotto la loro personale responsabilità.

Il proprietario del natante è il solo responsabile della conduzione dello stesso e delle decisioni prese nel corso della durata della manifestazione.



## Area di pesca

**Il campo di gara verrà collocato  
all'interno dell'area nautica**

**- VII – BARCOLA EST –**

**con le seguenti coordinate:**

VI	Barcola Est	19	45° 40',43 N	013° 42',20 E
		20	45° 41',12 N	013° 43',50 E
		21	45° 41',22 N	013° 41',10 E
		22	45° 42',00 N	013° 42',13 E



**E' fatto obbligo rispettare e  
tutelare la natura.**

**E' assolutamente proibito  
gettare in mare qualsiasi tipo  
di**

**Rifiuto.**